

**UDALEKO OSOKO BILKURAREN OHIKO
BILERA**

2018ko apirilaren 20a

Lesakako Herriko Etxeko Bilera Aretoan, bi mila eta hemezortzigarren urteko apirilaren 20an, ortzirala, ilunabarreko zortzietan, udaleko Osoko Bilkura bildu da, ohiko bileran eta lehenengo deialdian, Jose Luis Echegaray Andueza alkate jaunaren lehendakaritzapean eta honako zinegotzi hauek etorri direla: Iban de Prado Etxepeteleku, Maria Victoria Gortari Aldave, Esteban Irazoqui Irazoqui, Jose Maria Portu Ochoteco, Esteban Echeveste Apezteguia, Mainer Arrieta Tapia, Oier Iantzi Ordoki, Lorea Flores Compains, Severiano Txoperena Matxikote, eta Mattin Etxabide Gartzia jaun-andreak.

Idazkari lanetan, Andoni Esparza Leibar jauna ari da, udaleko idazkaria.

2015eko ekainaren 19ko Osoko Bilkuran erabakitakoarekin bat, bilkura guziaren soinu-grabaketa eginen da, geroago Udalaren web orrian zintzilikatzeko.

Alkate jaunaren aginduz, bilkura hasi da eta, deialdiari jarraituz, honako gai hauei buruz aritu dira:

**1 - AZKEN BILKURARI DAGOKION
AKTAREN ONESPENA**

**SESIÓN ORDINARIA DEL PLENO DEL
AYUNTAMIENTO**

20 de abril de 2018


En el Ayuntamiento de la Villa de Lesaka, siendo las veinte horas del viernes 20 de abril del año dos mil dieciocho, se reúne, en sesión ordinaria y a primera convocatoria, el Pleno municipal, presidido por el señor alcalde don José Luis Echegaray Andueza y con la asistencia de los siguientes concejales: don Iban de Prado Etxepeteleku, doña María Victoria Gortari Aldave, don Esteban Irazoqui Irazoqui, don José María Portu Ochoteco, don Esteban Echeveste Apezteguía, doña Mainer Arrieta Tapia, don Oier Iantzi Ordoki, doña Lorea Flores Compains, don Severiano Txoperena Matxikote y don Mattin Etxabide Gartzia.

Actúa como secretario, el de la Corporación, don Andoni Esparza Leibar.

En cumplimiento de lo acordado por el Pleno del Ayuntamiento con fecha 19 de junio de 2015, se realizará una grabación de sonido de la totalidad de la sesión, con el fin de colgarla posteriormente en la página web municipal.

Por disposición del señor alcalde se da comienzo a la sesión en la que, conforme a la convocatoria, son tratados los siguientes asuntos:

**1 - APROBACIÓN DEL ACTA
CORRESPONDIENTE A LA ÚLTIMA
SESIÓN**

A collection of handwritten signatures in black ink, corresponding to the council members and the mayor mentioned in the text. The signatures are arranged in two groups, one under the Basque text and one under the Spanish text.

Osoko Bilkurak, aho batez, azken bilkurako akta onartu du, 2018ko martxoaren 23koa.

El Pleno aprueba por unanimidad el acta de la última sesión, celebrada el día 23 de marzo de 2018.

**2 - LASAGA ECHEVERRIA ANAI-
ARREBEK ESKATUTAKO OIHAN
APROBETXAMENDUA**

**2 - APROVECHAMIENTO
FORESTAL SOLICITADO POR LOS
HERMANOS LASAGA ECHEVERRIA**

2018ko martxoaren 26an aurkezturiko eskaera aztertuta (844. sarrera Udaleko Erregistro Orokorrean) Osoko Bilkurak honako hau erabaki du aho batez:

Examinada la instancia presentada con fecha 26 de marzo de 2018 (entrada nº 844 en el Registro General del Ayuntamiento), el Pleno acuerda por unanimidad:

1.) Nafarroako Gobernuko Oihanaren Kudeaketa Zerbitzuaren aitzinean tramitatzea Rosa María, Tomasa eta Francisco Javier Lasaga Echeverria jaun-andreek eginiko eskaera, oihan aprobetxamendua egiteko, idortutako intsinis pinuren matarrasa egiteko, Bordazelai parajea. Moztu behar den azalera 20.000 m² -koa da. Katastroko 4 poligonoko 18 partzelaren F azpipartzeko zatiari dagokio (Aprobetxamenduaren erreferentzia: Oihapart/2018/12).

1º) Tramitar ante el Servicio de Gestión Forestal del Gobierno de Navarra la solicitud formulada por doña Rosa María, doña Tomasa y don Francisco Javier Lasaga Echeverría para realizar una matarrasa de pino insignis enfermo en el paraje de Bordazelai. La superficie de corta es de 20.000 m². Corresponde a la subparcela F de la parcela 18 del polígono 4 del catastro (Referencia del aprovechamiento: Oihapart/2018/12).

2.) Lanak hasi baino lehen horren berri eman beharko dio Udalari, eta baita aprobetxamendua amaitu baino lehen ere, hark egiaztatu ahal izateko nola gelditu diren erabili diren bideak.

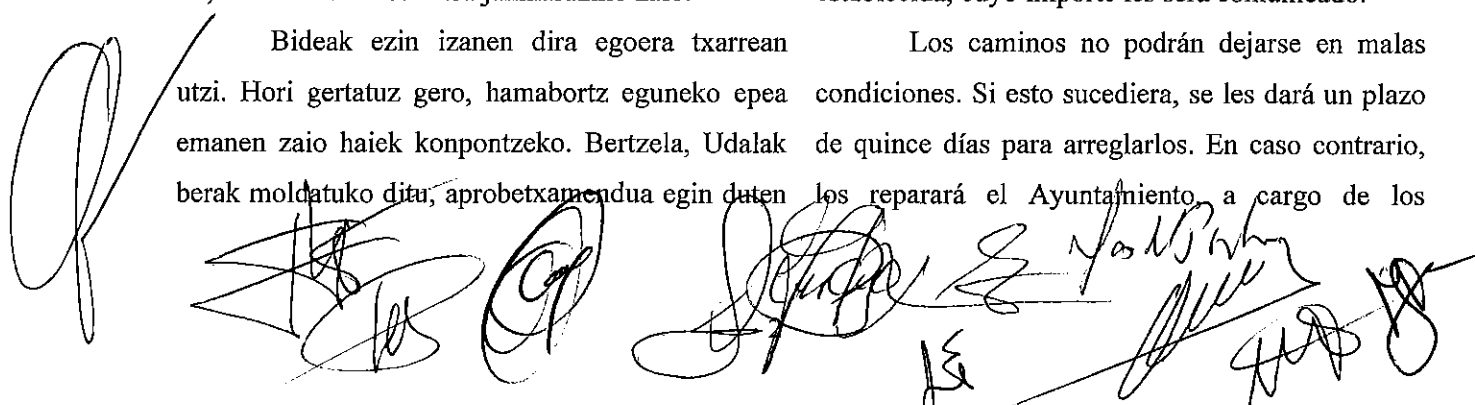
2º) Con carácter previo al comienzo de las labores de saca, deberán comunicárselo al Ayuntamiento y también antes de finalizar las mismas, a fin de que éste pueda comprobar el estado de los caminos utilizados.

Halaber, ezarritako fidantza jarri beharko du, eta horren zenbatekoa jakinaraziko zaio.

Para ello tendrán que constituir la fianza establecida, cuyo importe les será comunicado.

Bideak ezin izanen dira egoera txarrean utzi. Hori gertatuz gero, hamabortz eguneko epea emanen zaio haiek konpontzeko. Bertzela, Udalak berak moldatuko ditu, aprobetxamendua egin duten

Los caminos no podrán dejarse en malas condiciones. Si esto sucediera, se les dará un plazo de quince días para arreglarlos. En caso contrario, los reparará el Ayuntamiento, a cargo de los



jabeen kontura.

Orokorrean, eguraldi euritsuarekin ezin izanen da egurrik garraiatu, baldin eta horretarako baimen espresa ematen ez bazaio.

3.) Eskatzaileari jakinaraztea, finka hori komunal ageri dela udal katastroan, eta, ondorioz, erabaki honek ez duela deus adierazten lur-eremuaren jabetzari buruz.

**3 - JUAN VILLANUEVA
ILARREGUIK ESKATUTAKO OIHAN
APROBETXAMENDUA**

2018ko martxoaren 26an aurkezturiko eskaera aztertuta (847. sarrera Udaleko Erregistro Orokorrean) Osoko Bilkurak honako hau erabaki du aho batez:

1.) Nafarroako Gobernuko Oihanaren Kudeaketa Zerbitzuaren aitzinean tramitatzea Juan Villanueva Ilarregui jaunak eginiko eskaera, oihan aprobetxamendua egiteko, zutik dauden 5 akazia eta lurrean dauden bertze batzuk aprobetxatzeko, Alkaiaga auzoan. Moztu behar den azalera 2.686 m² -koa da. Katastroko 1 poligonoko 526 partzelaren zatiri dagokio (Aprobetxamenduaren erreferentzia: Oihapart/2018/13).

2.) Lanak hasi baino lehen horren berri eman beharko dio Udalari, eta baita aprobetxamendua amaitu baino lehen ere, hark egiaztatu ahal izateko nola gelditu diren erabili diren bideak.

Halaber, ezarritako fidantza jarri beharko du, eta horren zenbatekoa jakinaraziko zaio.

propietarios del aprovechamiento.

En general, no podrá transportarse madera con tiempo lluvioso, salvo que se le conceda una autorización expresa para ello.

3º) Comunicarles que la finca figura como comunal en el catastro municipal, por lo que este acuerdo no supone pronunciamiento alguno sobre la propiedad de la misma.


**3 - APROVECHAMIENTO
FORESTAL SOLICITADO POR JUAN
VILLANUEVA ILARREGUI**

Examinada la instancia presentada con fecha 26 de marzo de 2018 (entrada nº 847 en el Registro General del Ayuntamiento), el Pleno acuerda por unanimidad:

1º) Tramitar ante el Servicio de Gestión Forestal del Gobierno de Navarra la solicitud formulada por don Juan Villanueva Ilarregui para derribar 5 acacias que se hallan en pie y aprovechar otras que están caídas, en el barrio de Alkaiaga. La superficie de corta es de 2.686 m². Corresponde a parte de la parcela 526 del polígono 1 del catastro (Referencia del aprovechamiento: Oihapart/2018/13).

2º) Con carácter previo al comienzo de las labores de saca, deberá comunicárselo al Ayuntamiento y también antes de finalizar las mismas, a fin de que éste pueda comprobar el estado de los caminos utilizados.

Para ello tendrá que constituir la fianza establecida, cuyo importe le será comunicado.

The bottom of the document features several handwritten signatures and stamps. On the left, there is a large, stylized signature. In the center, there are several smaller signatures, some of which appear to be official or institutional. On the right, there are more signatures, including one that looks like 'J. Villanueva Ilarregui'. There are also some circular stamps or marks interspersed among the signatures.

Bideak ezin izanen dira egoera txarrean utzi. Hori gertatuz gero, hamabortz eguneko epea emanen zaio haiiek konpontzeko. Bertzela, Udalak berak moldatuko ditu, aprobetxamendua egin duten jabeen kontura.

Orokorrean, eguraldi euritsuarekin ezin izanen da egurrik garraiatu, baldin eta horretarako baimen espresa ematen ez bazaio.

3.) Eskatzaileari jakinaraztea, finka hori komunal ageri dela udal katastroan, eta, ondorioz, erabaki honek ez duela deus adierazten lur-eremuaren jabetzari buruz. Gainera eta sustatzaileak aurkeztutako dokumentazioaren arabera, bakarrik iratzearen eta gaztainaren aprobetxamenduaren eskubidea du.

4 – MARCOS IRIGOYEN PRIETOREN FINKEI BURUZKO AKORDIOA

Lesakako udalak, eskatu zuen, Marcos Irigoyen Prietoren jabetzako finkak katastroan sartzearen espediente argitzea, 1958. Azaroaren 17ko Iruñeko Lehen Instantziako Epaitegiak ezarritako epaiaren arabera eta 1959. Abenduaren 14ko Iruñeko Lurralde Auzitegiak ezarritako epaiaren arabera.

Hau dela eta, Nafarroako Gobernuko Herrilurren Atalak txosten bat igorri zuen, 2018ko urtarrilaren 8an, plano batzuk ere bidaltzen zituelarik (748/SCO/13 espediente).

Urtarrilaren 29an egin zen Udaleko Mendi Batzordearen bileran, batzordeak ikusi zuen testua ongi zegoela, baina mapa batean neurri akats bat

Los caminos no podrán dejarse en malas condiciones. Si esto sucediera, se le dará un plazo de quince días para arreglarlos. En caso contrario, los reparará el Ayuntamiento, a cargo de los propietarios del aprovechamiento.

En general, no podrá transportarse madera con tiempo lluvioso, salvo que se le conceda una autorización expresa para ello.

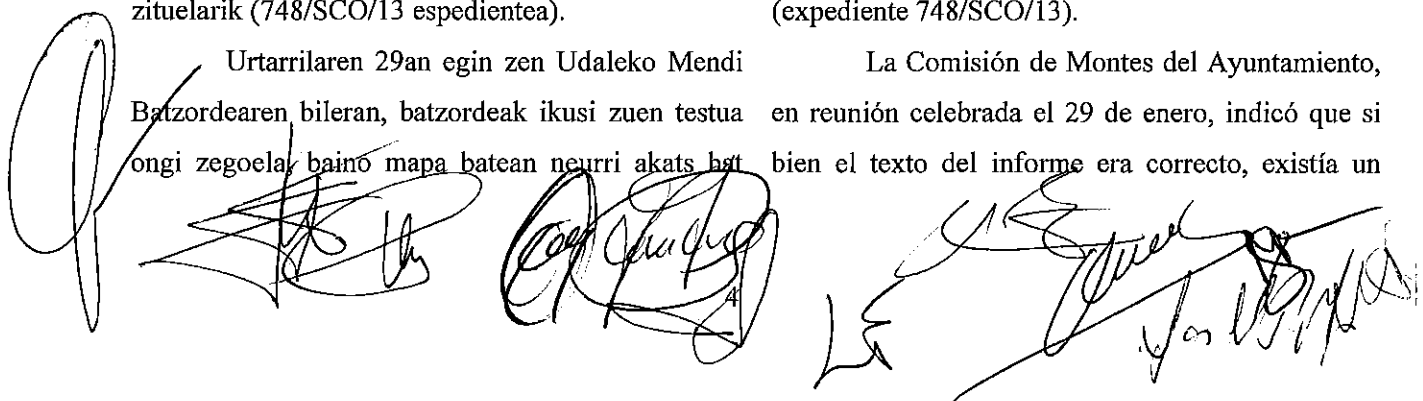
3º) Comunicarle que la finca figura como comunal en el catastro municipal, por lo que este acuerdo no supone pronunciamiento alguno sobre la propiedad de la misma. De hecho y conforme a la documentación aportada por el promotor, únicamente tiene derecho al disfrute del helecho y castaña.

4 – ACUERDO SOBRE LAS FINCAS DE MARCOS IRIGOYEN PRIETO

El Ayuntamiento de Lesaka solicitó que se resolviera el expediente de inclusión de las fincas catastrales propiedad de don Marcos Irigoyen Prieto, conforme a lo establecido por las sentencias de 17 de noviembre de 1958 del Juzgado de Primera Instancia nº 1 de Pamplona y de 14 de diciembre de 1959, de la Audiencia Territorial de Pamplona.

Al efecto, la Sección de Comunales del Gobierno de Navarra emitió un informe con fecha 8 de enero de 2018, que incluía también unos planos (expediente 748/SCO/13).

La Comisión de Montes del Ayuntamiento, en reunión celebrada el 29 de enero, indicó que si bien el texto del informe era correcto, existía un



zegolea. Alkatearen martxoaren 5eko idatzi baten bidez hau jakinarazi zitzaion Herrilurren Atalera.

2018ko martxoaren 23an (816. Sarrera zenbakia Udaleko erregistro orokorrean), Herrilurren Ataletik idatzi bat jaso da. Bertan, urtarrilaren 8ko txostena eta zuzendutako planoak jasotzen dira.

Hori guztia ikusita, osoko bilkurak honako hau erabaki du aho batez:

1. Nafarroako Gobernuko Herrilurren atalak eginiko txostena eta 2018/03/23an jasotako planoak onartzea.

2. Aipatutako lursailak udal-katastroan sartzea.

3. Erabaki honen berri ematea Herrilurren atalera eta Marcos Irigoyen Prieto jaunari.

5 – ANGEL MARÍA ALZUGARAY ETA MADARIAGA SENIDEEN TRANSAKZIO HITZARMENEN ONDORIOZ KATASTROAN ZUZENKETAK EGITEA

Otsailaren 22an Nafarroako Gobernuko Herrilurren Ataletik urtarrilaren 11an bidalitako txostena jaso zen udalean (514. Sarrera zenbakia Erregistro Orokorrean)

Txosten honetan dioenez, Angel María Alzugaray Olasagasti jaunak eta Salvador eta Jose Madariaga Almandoz senide jaunen hitzarmen

error de medición en uno de los planos. Esto le fue comunicado a la Sección, mediante un escrito de la Alcaldía de 5 de marzo.

El día 23 de marzo de 2018 (entrada nº 816 en el Registro General del Ayuntamiento), se ha recibido un escrito de la Sección de Comunales. Mediante el mismo adjunta el informe de 8 de enero y los planos corregidos.

A la vista de todo ello, el Pleno acuerda por unanimidad:

1º) Aprobar el informe de la Sección de Comunales del Gobierno de Navarra y los planos recibidos el 23/03/2018.


2º) Que se proceda a la inclusión de las citadas fincas en el catastro municipal.

3º) Notificar el presente acuerdo a la Sección de Comunales y a don Marcos Irigoyen Prieto.

5 – CORRECCIONES CATASTRALES, COMO CONSECUENCIA DE LOS CONVENIOS TRANSACCIONALES DE ANGEL MARÍA ALZUGARAY Y LOS HERMANOS MADARIAGA

El día 22 de febrero se recibió en el Ayuntamiento (entrada nº 514 en el Registro General) el informe emitido con fecha 11 de enero por la Sección de Comunales del Gobierno de Navarra.

Según indica, como consecuencia de los convenios transaccionales de don Angel María Alzugaray Olasagasti y de los hermanos don

The bottom of the document features several handwritten signatures and stamps. On the left, there is a large, stylized signature. In the center, there is a circular stamp with a signature inside it, and a small number '5' is visible below it. To the right, there are more signatures, including one that appears to be 'J. Irigoyen Prieto'.

transakzionalak direla eta, katastroan zuzenketak egiteko beharra ikusi da.

Hauek, lehen aipatutako hiruen jabetzako finkei eta Miren Karmele andrearenari eragiten diete. Lau hauek txostenari atxikitutako dokumentu bat sinatu dute beraien adostasunaren erakusgarri bezela.

Otsailaren 26ean Udaleko Mendi Batzordeak eginiko bileran, dokumentazioa aztertu du.

Hori guztia ikusita, osoko bilkurak honako hau erabaki du aho batez:

1. Nafarroako Gobernuko Herrilurren Ataleko txostena onartzea.
2. Katastroan bertan aipatzen diren zuzenketak egitea.
3. Erabaki hau jakinaraztea Herrilurren Atalera eta txostenean aipatzen diren lau jabeei.

6 - GABRIEL TXOPERENA ALTZUGARAIK ESKATUTAKO OIHAN APROBETXAMENDUA

2018ko martxoaren 28an aurkezturiko eskaera aztertuta (884. sarrera Udaleko Erregistro Orokorrean) Osoko Bilkurak honako hau erabaki du aho batez:

- 1.) Nafarroako Gobernuko Oihanaren Kudeaketa Zerbitzuaren aitzinean tramitatzea Gabriel Txoperena Altzugaray jaunak eginiko eskaera, oihan aprobetxamendua egiteko, intsinis pinuren, akazien eta haritz amerikarren matarrasa

Salvador y don José Madariaga Almádoz, se ha visto la necesidad de realizar determinadas correcciones en el catastro. Las mismas afectan a fincas propiedad de los tres citados y de doña Miren Karmele Apezetxea Tapia. Los cuatro han firmado, como muestra de conformidad, un documento anexo al citado informe.

La Comisión de Montes del Ayuntamiento examinó la documentación, en reunión celebrada el día 26 de febrero.


A la vista de todo ello, el Pleno acuerda por unanimidad:

- 1º) Aprobar el informe de la Sección de Comunales del Gobierno de Navarra.
- 2º) Que se proceda a realizar las correcciones catastrales señaladas en el mismo.
- 3º) Notificar el presente acuerdo a la Sección de Comunales y a los cuatro propietarios citados en el informe.

6 - APROVECHAMIENTO FORESTAL SOLICITADO POR GABRIEL TXOPERENA ALTZUGARAI

Examinada la instancia presentada con fecha 28 de marzo de 2018 (entrada nº 884 en el Registro General del Ayuntamiento), el Pleno acuerda por unanimidad:

- 1º) Tramitar ante el Servicio de Gestión Forestal del Gobierno de Navarra la solicitud formulada por don Gabriel Txoperena Altzugarai para realizar una matarrasa de pino insignis, acacias y robles americanos en el paraje de Lupangoerrika.



egiteko, Lupangoerreka parajea. Moztu behar den azalera 11.273 m² -koa da. Katastroko 3 poligonoko 261 partzelaren G, T, P, Y, V eta R azpipartzelen zatiari dagokio. Aprobetxamenduaren erreferentzia: Oihapart/2018/14.

2.) Lanak hasi baino lehen horren berri eman beharko dio Udalari, eta baita aprobetxamendua amaitu baino lehen ere, hark egiaztatu ahal izateko nola gelditu diren erabili diren bideak.

Halaber, ezarritako fidantza jarri beharko du, eta horren zenbatekoa jakinaraziko zaio.

Bideak ezin izanen dira egoera txarrean utzi. Hori gertatuz gero, hamabortz eguneko epea emanen zaio haiek konpontzeko. Bertzela, Udalak berak moldatuko ditu, aprobetxamendua egin duten jabeen kontura.

Orokorrean, eguraldi euritsuarekin ezin izanen da egurrik garraiatu, baldin eta horretarako baimen espresa ematen ez bazaio.

3.) Eskatzaileari jakinaraztea, finka hori komunal ageri dela udal katastroan, eta, ondorioz, erabaki honek ez duela deus adierazten lur-eremuaren jabetzari buruz.

La superficie de corta es de 11.273 m². Corresponde a la parcela 261 del polígono 3 del catastro (concretamente a parte de las subparcelas G, T, P, Y y V, y a la subparcela R). La referencia del aprovechamiento es Oihapart/2018/14.

2º) Con carácter previo al comienzo de las labores de saca, deberá comunicárselo al Ayuntamiento y también antes de finalizar las mismas, a fin de que éste pueda comprobar el estado de los caminos utilizados.

Para ello tendrá que constituir la fianza establecida, cuyo importe le será comunicado.

Los caminos no podrán dejarse en malas condiciones. Si esto sucediera, se le dará un plazo de quince días para arreglarlos. En caso contrario, los reparará el Ayuntamiento, a cargo de los propietarios del aprovechamiento.

En general, no podrá transportarse madera con tiempo lluvioso, salvo que se le conceda una autorización expresa para ello.


3º) Comunicarle que la finca figura como comunal en el catastro municipal, por lo que este acuerdo no supone pronunciamiento alguno sobre la propiedad de la misma.

**7 - ARANZAZU RECONDO
ANDUEZAK ESKATUTAKO OIHAN
APROBETXAMENDUA**

**7 - APROVECHAMIENTO FORESTAL
SOLICITADO POR ARANZAZU RECONDO
ANDUEZA**

2018ko apirilaren 4an aurkezturiko eskaera aztertuta (987. sarrera Udaleko Erregistro Orokorrean) Osoko Bilkurak honako hau erabaki du aho batez:

Examinada la instancia presentada con fecha 4 de abril de 2018 (entrada nº 987 en el Registro General del Ayuntamiento), el Pleno acuerda por unanimidad:



1.) Nafarroako Gobernuko Oihanaren Kudeaketa Zerbitzuaren aitzinean tramitatzea Aranzazu Recondo Andueza andreak eginiko eskaera, oihan aprobetxamendua egiteko, haritz amerikarren entresaka egiteko, Gorospil parajea. Moztu behar den azalera 1.700 m² -koa da. Katastroko 6 poligonoko 97 eta 48 partzelaren zatiei dagokio. (Aprobetxamenduaren erreferentzia: Oihapart/2018/18).

2.) Lanak hasi baino lehen horren berri eman beharko dio Udalari, eta baita aprobetxamendua amaitu baino lehen ere, hark egiaztatu ahal izateko nola gelditu diren erabili diren bideak.

Halaber, ezarritako fidantza jarri beharko du, eta horren zenbatekoa jakinaraziko zaio.

Bideak ezin izanen dira egoera txarrean utzi. Hori gertatuz gero, hamabortz eguneko epea emanen zaio haiek konpontzeko. Bertzela, Udalak berak moldatuko ditu, aprobetxamendua egin duten jabeen kontura.

Orokorrean, eguraldi euritsuarekin ezin izanen da egurrik garraiatu, baldin eta horretarako baimen espresa ematen ez bazaio.

3.) Izenpetutako herri-ondasunen transakzio hitzarmenaren arabera, aipatutako lursaila komunal egeri dela, nahiz eta eskatzaileak eskubidea izan zuhaiztiari dagokionez.

1º) Tramitar ante el Servicio de Gestión Forestal del Gobierno de Navarra la solicitud formulada por doña Aranzazu Recondo Andueza para realizar una entresaca de roble americano en el paraje de Gorospil. La superficie de corta es de 1.700 m². Corresponde a parte de las parcelas 48 y 97 del polígono 6 del catastro, (Referencia del aprovechamiento: Oihapart/2018/18).

2º) Con carácter previo al comienzo de las labores de saca, deberá comunicárselo al Ayuntamiento y también antes de finalizar las mismas, a fin de que éste pueda comprobar el estado de los caminos utilizados.

Para ello tendrá que constituir la fianza establecida, cuyo importe le será indicado.


Los caminos no podrán dejarse en malas condiciones. Si esto sucediera, se le dará un plazo de quince días para arreglarlos. En caso contrario, los reparará el Ayuntamiento, a cargo de los propietarios del aprovechamiento.

En general, no podrá transportarse madera con tiempo lluvioso, salvo que se le conceda una autorización expresa para ello.

3º) Conforme al convenio transaccional de bienes comunales suscrito, la citada finca es de propiedad comunal, aunque la peticionaria tenga derechos en lo que se refiere al arbolado.

8 - MANUEL MARIA ALZUGARAY
MARTIARENAK ESKATUTAKO OIHAN
APROBETXAMENDUA

8 - APROVECHAMIENTO FORESTAL
SOLICITADO POR MANUEL MARÍA
ALZUGARAY MARTIARENA

The bottom of the document features several handwritten signatures in black ink. On the left, there is a large, stylized signature. In the center, there are several smaller, more complex signatures, some of which appear to be official stamps or seals. On the right, there are more signatures, including one that looks like a name followed by a surname. The signatures are written over the printed text of the document.

2018ko apirilaren 6an aurkezturiko eskaera aztertuta (1.009. sarrera Udaleko Erregistro Orokorrean) Osoko Bilkurak honako hau erabaki du aho batez:

1.) Nafarroako Gobernuko Oihanaren Kudeaketa Zerbitzuaren aitzinean tramitatzea Manuel Maria Alzugaray Martiarena eginiko eskaera, oihan aprobetxamendua egiteko, akazien eta 12 bat pagoren matarrasa, Presatxarreta parajea. Moztu behar den azalera 26.094 m² -koa da. Katastroko 3 poligonoko 373 partzelaren I eta G azpipartzeletako zatiei dagokio (Aprobetxamenduaren erreferentzia: Oihapart/2018/19).

2.) Lanak hasi baino lehen horren berri eman beharko dio Udalari, eta baita aprobetxamendua amaitu baino lehen ere, hark egiaztatu ahal izateko nola gelditu diren erabili diren bideak.

Halaber, ezarritako fidantza jarri beharko du, eta horren zenbatekoa jakinaraziko zaio.

Bideak ezin izanen dira egoera txarrean utzi. Hori gertatuz gero, hamabortz eguneko epea emanen zaio haiek konpontzeko. Bertzela, Udalak berak moldatuko ditu, aprobetxamendua egin duten jabeen kontura.

Orokorrean, eguraldi euritsuarekin ezin izanen da egurrik garraiatu, baldin eta horretarako baimen espresa ematen ez bazaio.

3.) Eskatzaileari jakinaraztea, finka hori komunal ageri dela udal katastroan, eta, ondorioz, erabaki honek ez duela deus adierazten lurremuaren jabetzari buruz.

Examinada la instancia presentada con fecha 6 de abril de 2018 (entrada nº 1.009 en el Registro General del Ayuntamiento), el Pleno acuerda por unanimidad:

1º) Tramitar ante el Servicio de Gestión Forestal del Gobierno de Navarra la solicitud formulada por don Manuel María Alzugaray Martiarena para realizar una matarrasa de acacias y de unas 12 hayas en el paraje de Presatxarreta. La superficie de corta es de 26.094 m². Corresponde a parte de las subpacelas I y G de la parcela 373 del polígono 3 (La referencia del aprovechamiento es Oihapart/2018/19).

2º) Con carácter previo al comienzo de las labores de saca, deberá comunicárselo al Ayuntamiento y también antes de finalizar las mismas, a fin de que éste pueda comprobar el estado de los caminos utilizados.

Para ello tendrá que constituir la fianza establecida, cuyo importe le será comunicado.

Los caminos no podrán dejarse en malas condiciones. Si esto sucediera, se le dará un plazo de quince días para arreglarlos. En caso contrario, los reparará el Ayuntamiento, a cargo de los propietarios del aprovechamiento.

En general, no podrá transportarse madera con tiempo lluvioso, salvo que se le conceda una autorización expresa para ello.

3º) Comunicarle que la finca figura como comunal en el catastro municipal, por lo que este acuerdo no supone pronunciamiento alguno sobre la propiedad de la misma.

A series of handwritten signatures and stamps are located at the bottom of the page. From left to right, there is a large, stylized signature, followed by several smaller signatures and circular stamps, some of which appear to be official seals or initials.

**9 - ALKATETZAREN EBAZPENEN
BERRI EMATEA**

Zinegotzi guziei pasatu zaie, posta elektronikoz, azken osoko bilkuratik gaur arte Alkatezask emaniko ebaizen zerrenda. Ez dutenei, aipatu zerrenda horren paperean inprimaturiko kopia bana utzi zaie, bakoitzari dagokion erretiluan.

Ondoren, eta Toki Erakundeen Antolamendu, Funtzionamendu eta Araubide Juridikoari buruzko Erregelamenduren 91.4 artikulua xedatutakoaren arabera, alkate jaunak galdetu du ea talde politikoren batek premiazko arrazoiak direla-eta Udalbatzak eztabaidatzea nahi duen aferarik ote duen, deialdiarekin batera zihon gai-zerrendan ez zegoena eta "eskari-galderak" puntuan sartzerik ez duena.

Ez da inolako gairik planteatu.

**10 - OSOKO BILKURAKO KONTROL-
JARDUERA. ESKARI-GALDERAK**

Ez da izan.

Aipaturiko eguneko ilunabarreko zortziak eta zazpi minutu direnean, eta, eztabaidatzeko gai gehiago ez dagoenez, alkate jaunak akabatutzat eman du bilera. Nik, idazkariak, egiaztatu egiten dut

**9 - CONOCIMIENTO DE LAS
RESOLUCIONES DE LA ALCALDÍA**

Se ha pasado a todos los concejales, mediante correo electrónico, la relación de las resoluciones adoptadas por la Alcaldía desde la última sesión hasta el día de hoy. A los que no lo tienen, se les deja una copia impresa en papel de la citada lista, en su respectiva bandeja.

Seguidamente y conforme a lo establecido por el artículo 91.4 del Reglamento de Organización, Funcionamiento y Régimen Jurídico de las Corporaciones Locales, el señor alcalde pregunta si algún grupo político desea someter a la consideración del Pleno, por razones de urgencia, algún asunto no comprendido en el orden del día que acompañaba a la convocatoria y que no tenga cabida en el punto de ruegos y preguntas.

No se plantea cuestión alguna.

**10 - ACTIVIDAD DE CONTROL DEL
PLENO. RUEGOS Y PREGUNTAS**

No se formulan.

Siendo las veinte horas y siete minutos del día de la fecha y no habiendo más asuntos que tratar, el señor alcalde da por finalizada la sesión. De todo ello yo, como secretario, certifico.

