

**UDALEKO OSOKO BILKURAREN OHIKO
BILERA**

2019ko apirilaren 17a

Lesakako Herriko Etxeko Bilera Aretoan, bi mila eta hemeretzigarren urteko apirilaren hamazazpian, asteazkena, ilunabarreko zortzietan, udaleko Osoko Bilkura bildu da, ohiko bileran eta lehenengo deialdian, Jose Luis Echegaray Andueza alkate jaunaren lehendakaritzapean eta ondoko zinegotzi hauek etorri direla: María Victoria Gortari Aldave, Esteban Irazoqui Irazoqui, José María Portu Ochoteco, Esteban Echeveste Apezteguía, Mainer Arrieta Tapia, Oier Iantzi Ordoki, Severiano Txoperena Matxikote, Mattin Etxabide Gartzia eta José Ángel Zubiría Leiza jaun-andreak.

Ez da agertu honako zinegotzi hau: Iban de Prado Etxepeteleku jauna.

Idazkari lanetan, Andoni Esparza Leibar jauna ari da, Udaleko idazkaria.

2015eko ekainaren 19ko Osoko Bilkuran erabakitakoarekin bat, bilkura guziaren soinu-grabaketa egingen da, geroago Udalaren webgunean zintzilikatzeko.

Alkate jaunaren aginduz, bilkura hasi da eta, deialdiari jarraituz, honako gai hauei buruz aritu dira:

**1 - AZKEN BILKURARI DAGOKION
AKTAREN ONESPENA**

**SESIÓN ORDINARIA DEL PLENO DEL
AYUNTAMIENTO**

17 de abril de 2019

En el Ayuntamiento de la Villa de Lesaka, siendo las veinte horas del miércoles 17 de abril del año dos mil diecinueve, se reúne, en sesión ordinaria y a primera convocatoria, el Pleno municipal, presidido por el señor alcalde don José Luis Echegaray Andueza y con la asistencia de los siguientes concejales: doña María Victoria Gortari Aldave, don Esteban Irazoqui Irazoqui, don José María Portu Ochoteco, don Esteban Echeveste Apezteguía, doña Mainer Arrieta Tapia, don Oier Iantzi Ordoki, don Severiano Txoperena Matxikote, don Mattin Etxabide Gartzia y don José Ángel Zubiría Leiza.

No acude, el concejal don Iban de Prado Etxepeteleku.

Actúa como secretario, el de la Corporación, don Andoni Esparza Leibar.

En cumplimiento de lo acordado por el Pleno del Ayuntamiento con fecha 19 de junio de 2015, se realizará una grabación de sonido de la totalidad de la sesión, con el fin de colgarla posteriormente en la página web municipal.

Por disposición del señor alcalde se da comienzo a la sesión en la que, conforme a la convocatoria, son tratados los siguientes asuntos:

**1 - APROBACIÓN DEL ACTA
CORRESPONDIENTE A LA ÚLTIMA SESIÓN**

A collection of handwritten signatures in black ink, corresponding to the names mentioned in the text above. The signatures are written over the printed text of the agenda items.

Osoko Bilkurak, aho batez, azken bilkurako akta onartu du, 2019ko apirilaren 1ekoa.

Bozketaren ondotik Iban de Prado Etxepeteleku zinegotzi jauna bilkura aretora sartzen da.

2 - BAZKALEKUEN APROBETXAMENDUAREN ERREGIMENA ARTIKUTZA ETA HERRILURRETAN

Martxoaren 29an (967. sarrera zk. Udaleko Erregistro orokorrean), Eskualde Atlantikoaren Kudeaketa Ataletik bidalitako dokumentua jaso zen, Nafarroako Gobernuko Natura Ingurunearen Zerbitzuko. Honen titulua "*Ordenantzak / Baldintza Plegua, Donostia - San Sebastiángo Udalaren titulartasuneko den Artikutzako finkaren banalerroko bazkalekuen aprobetxamendua Goizueta, Lesaka, Arantza, Zubieta eta Beintza-Labaiengo Udaletako mendi komunalekin arautuko duena.*

Testua Udaleko Mendi Batzordeak aztertua izan da.

Osoko Bilkurak aho batez erabaki du:

- 1.) Aipatutako dokumentua onartzea.
- 2.) Akordioa Eskualde Atlantikoaren Kudeaketa Atalari jakinaraztea.

3 - U.E. 26KO UDAL HIRIGINTZA PLANAREN EGITURAZKO ZEHAZTAPENAK. BEHIN-BEHINEKO ONESPENA.

Lesakako Udaleko Osoko Bilkurak, 2018ko irailaren 21ean ospatutako saioan, hasierako

El Pleno aprueba por unanimidad el acta de la última sesión, celebrada el día 1 de abril de 2019.

Tras la votación, se incorpora a la sesión el concejal don Iban de Prado Etxepeteleku.

2 - RÉGIMEN DE APROVECHAMIENTO DE PASTOS EN ARTIKUTZA Y FINCAS COMUNALES

El día 29 de marzo (entrada nº 967 en el Registro General del Ayuntamiento), se recibió un documento procedente de la Sección de Gestión de la Comarca Atlántica, del Servicio del Medio Natural del Gobierno de Navarra. Su título es *Ordenanzas / Pliego de Condiciones que regirá el aprovechamiento de los pastos de la divisoria de la finca de Artikutza de titularidad del Ayuntamiento de Donostia / San Sebastián con los montes comunales de los Ayuntamientos de Goizueta, Lesaka, Arantza, Zubieta y Beintza-Labaien.*



El texto ha sido examinado por la Comisión de Montes del Ayuntamiento.

El Pleno acuerda por unanimidad:

- 1º) Aprobar el citado documento.
- 2º) Que se notifique este acuerdo a la Sección de Gestión de la Comarca Atlántica.

3 - APROBACIÓN PROVISIONAL DE LAS DETERMINACIONES ESTRUCTURANTES DEL PLAN MUNICIPAL DE URBANISMO PARA LA U.E. 26.

El Pleno del Ayuntamiento de Lesaka, en sesión celebrada el día 21 de septiembre de 2018,



onespena eman zion Udal Hirigintza Planaren egitura aldaketa puntualari, U.E. 26-ari dagokiona, Alkaiagako auzoan dagoena. Dokumentu hau 2018/09/05ean jaso zen (2382. sarrera zk. Udaleko Erregistro Orokorrean). Espedientearen erreferentzia "Udalobr/2016/17" da.

Espedientea jendaurrean ikusgai egon da, honako toki hauetan iragarritako ediktuen bidez: 198. Nafarroako Aldizkari Ofizialean, urriaren 11koan, eta urriaren 16an, *Diario de Noticias* eta *Diario de Navarra* egunkarietan. Ezarritako epean bi alegazio aurkeztu ziren:

1.) José Angel Chantre Moreno jauna, Alkarrequin S.L.-ren izenean eta ordezkari gisa (2961. sarrera zk., 2018/11/09koa, Udaleko Erregistro Orokorrean).

2.) Deñe Abuin Arrasate andrea, Denok bat Merkatari eta Zerbitzuen Federazioaren izenean eta ordezkari gisa (2972. sarrera zk., 2018/11/09, Udaleko Erregistro Orokorrean).

Hori dela eta, abenduaren 13an Héctor Nagore Sorabilla abokatuak sinatutako txostena jaso zen (3254. sarrera zk.). Kotsideratzen du Denok bat Merkatari eta Zerbitzuen Federazioak aurkeztutako alegazioa ez dela onartu behar. Bestetik, Alkarrequin S.L. enpresak aurkeztutako alegazioaren aspekturen bat onartzen du.

Landa Garapeneko, Ingurumeneko eta Toki Administrazio Departamentuko txosten orokorra 2019ko urtarrilaren 18an idatzi zen (171. sarrera zk.) aipatutako hilabeteko 21ean Erregistro

aprobó inicialmente la modificación puntual estructurante del Plan Municipal de urbanismo, referida a la U.E. 26, situada en el barrio de Alkaiaga. Dicho documento se había recibido el día 05/09/2018 (entrada nº 2382 en el Registro General del Ayuntamiento). La referencia del expediente es "Udalobr/2016/17".

El expediente fue sometido a información pública, mediante edictos publicados en el Boletín Oficial de Navarra nº 198, de 11 de octubre, y en el Diario de Noticias y Diario de Navarra (en ambos casos el día 16 de octubre). Durante el periodo establecido fueron presentadas dos alegaciones por:

1º) Don José Angel Chantre Moreno, actuando y nombre y representación de Alkarrequin S.L. (entrada nº 2961, de 09/11/2018, en el Registro General del Ayuntamiento).

2º) Doña Deñe Abuin Arrasate, en nombre y representación de la Federación de Comercios y Servicios Denok Bat (entrada nº 2972, de 09/11/2018).

Al respecto, el 13 de diciembre (entrada nº 3254), se recibió un informe suscrito por el abogado don Héctor Miguel Nagore Sorabilla. Considera que debe desestimarse la alegación formulada por la Federación de Comercios y Servicios Denok Bat. Por otra parte, estima alguno de los aspectos de la presentada por Alkarrequin S.L.

El informe global del Departamento de Desarrollo Rural, Medio Ambiente y Administración Local del Gobierno de Navarra fue redactado con fecha 18 de enero de 2019 (entrada

3

Orokorrean).

Txosten sektorial desberdinak egin ziren ere.

Kantauriko Ur Konfederazioak txostena eman zuen 2019ko apirilaren 1ean (1092. sarrera zk., 2019/04/08koa Udaleko Erregistro Orokorrean).

Kontuan izanik txosten sektorial guztietan ezarritakoa, Nasuvinsak dokumentua idatzi zuen behin-behineko onarpenerako (1110. sarrera zk., apirilaren 9koa).

Bestetik, egun horretan bertan (1122. sarrera zk.) *UE-26aren garapenak erabilera industrial-merkatal-tertzariorekin Udal-ogasunean izango lukeen inpaktu-azterketa* jaso zen.

Espedientea Hirigintza Batzordeak aztertu zuen apirilaren 10ean ospatutako bileran.

Espedientean Udaleko idazkariak apirilaren 12an emandako txostena jasota dago.

Guzti hau ikusirik, jarraian bozketa egiten da, zeinetan beharrezkoa den akordioa lortzeko Udalbatzaren legezko kide kopuruaren gehiengo absolutua. Geroa Bai-ren 6 zinegotzien aldeko bozkarekin eta EH Bildu-ren 5 zinegotzien kontrako bozkarekin, Osoko Bilkurak adostu du:

1.) Onartu eta ez onartu informazio publiko epean aurkeztutako alegazioak, Héctor M. Nagore Sorabilla letradu jaunak emandako txostenaren arabera.

2.) Onartzea behin-behineko Udal Planaren xedapen-aldaketa egituratzailea, UE 26-ari

nº 171, de 21 de dicho mes, en el Registro General).

También se realizaron diversos informes sectoriales.

La Confederación Hidrográfica del Cantábrico emitió su informe con fecha 1 de abril de 2019 (entrada nº 1092, de 08/04/2019 en el Registro General del Ayuntamiento).

Teniendo en cuenta lo establecido en todos los informes sectoriales, Nasuvinsa redactó un documento para la aprobación provisional (entrada nº 1110 de 9 de abril).

Por otra parte, ese mismo día (entrada nº 1122) se recibió el *Estudio del impacto en la hacienda municipal del desarrollo de la UE-26 con uso industrial-comercial-terciario*.

El expediente fue estudiado por la Comisión de Urbanismo, en reunión celebrada el día 10 de abril.

Consta igualmente en el mismo, el informe emitido por el secretario del Ayuntamiento con fecha 12 de abril.

A la vista de todo ello, se procede a la votación, en la que es precisa lograr la mayoría absoluta del número legal de miembros de la Corporación. Con el voto a favor de los seis concejales de Geroa Bai y el contrario de los cinco de EH Bildu, el Pleno acuerda:

1º) Estimar y desestimar las alegaciones formuladas durante el periodo de información pública de acuerdo con el informe emitido por el Letrado don Héctor M. Nagore Sorabilla.

2º) Aprobar provisionalmente la modificación puntual estructurante del Plan

4

dagokiona, emandako txostenetik eratorritako aldaketekin, eta aldaketara gehitu diren onartutako alegazioekin.

3.) Bidaltzea espedientea osorik diligentziatua Nafarroako Gobernuko Landa Garapeneko, Ingurumeneko eta Toki Administrazioko Departamentuari, behin-betiko onarpena egin dadin.

4.) Jakinaraztea akordio hau U.E.-ko jabe guztiei, eta baita bi alegatzaileei ere. Azken bi hauei Nasuvinsaren dokumentua eta Nagore jaunak emandako txostena bidaliko zaie.

4 - HERRILAN S.L. ENPRESAK ESKATUTAKO OIHAN APROBETXAMENDUA

2019ko apirilaren 8an (1095. sarrera Udaleko Erregistro Orokorrean) aurkezturiko eskaera aztertuta, Osoko Bilkurak honako hau erabaki du aho batez:

1.) Nafarroako Gobernuko Oihanaren Kudeaketa Zerbitzuaren aitzinean tramitatzea Herrilan S.L. enpresak eginiko eskaera, honako aprobetxamendu hau egiteko:

• Intsinis pinuren matarrasa, Agerregi parajeen. Moztu behar den azalera 63.845 m² -koa da. Katastroko 6. poligonoko 50 partzelako AB azpipartzelari dagokio (Aprobetxamenduaren erreferentzia Oihapart/2019/14).

2.) Lanak hasi baino lehen horren berri eman beharko diote Udalari, eta baita aprobetxamendua amaitu baino lehen ere, hark

Municipal, referida a la UE 26, con las modificaciones derivadas de los informes emitidos y estimación de alegaciones que han sido incorporadas a la modificación.

3º) Remitir el expediente completo diligenciado al Departamento de Desarrollo Rural, Medio Ambiente y Administración Local del Gobierno de Navarra para su aprobación definitiva.


4º) Notificar el presente acuerdo a todos los propietarios de la U.E. 26, así como a los dos alegantes. A estos últimos les será entregada copia tanto del documento de Nasuvinsa como del informe emitido por el señor Nagore.

4 - APROVECHAMIENTO FORESTAL SOLICITADO POR HERRILAN S.L.

Examinada la instancia presentada con fecha 8 de abril de 2019 (entrada nº 1095 en el Registro General del Ayuntamiento), el Pleno acuerda por unanimidad:

1º) Tramitar ante el Servicio de Gestión Forestal del Gobierno de Navarra la solicitud formulada por Herrilan S.L. para realizar una matarrasa de pino insignis en el paraje de Agerregi. La superficie de corta es de 63.845 m². Corresponde a las subparcelas AB de la parcela 50 del polígono 6 del catastro, (Referencia del aprovechamiento: Oihapart/2019/14).

2º) Con carácter previo al comienzo de las labores de saca, deberán comunicárselo al Ayuntamiento y también antes de finalizar las



egiaztatu ahal izateko nola gelditu diren erabili diren bideak.

Halaber, ezarritako fidantza jarri beharko dute, eta horren zenbatekoa jakinaraziko zaio.

Bideak ezin izanen dira egoera txarrean utzi. Hori gertatuz gero, hamabortz eguneko epea emanen zaie haiek konpontzeko. Bertzela, Udalak berak moldatuko ditu, aprobetxamendua egin duten jabeen kontura.

Orokorrean, eguraldi euritsuarekin ezin izanen da egurrik garraiatu, baldin eta horretarako baimen espresa ematen ez bazaio.

3.) Eskatzaileei jakinaraztea, finkak komunal ageri direla udal katastroan, eta, ondorioz, erabaki honek ez duela deus adierazten lur-eremuaren jabetzari buruz.

5 - TRANSPORTES ARBELAIZ ELICEGUI S.L. ENPRESAK ESKATUTAKO OIHAN APROBETXAMENDUA

2019ko apirilaren 8an (1093. sarrera Udaleko Erregistro Orokorrean) aurkezturiko eskaerak aztertuta, Osoko Bilkurak honako hau erabaki du aho batez:

1.) Nafarroako Gobernuko Oihanaren Kudeaketa Zerbitzuaren aitzinean tramitatzea Transportes Arbelaiz Elicegui S.L. enpresak eginiko eskaerak, honako aprobetxamendu hauek egiteko:

• Intsinis pinuren matarrasa, Olazarreta parajeen. Moztu behar den azalera 75.573 m² -koa da. Katastroko 6. poligonoko 50 partzelako AB azpipartzelari dagokio

mismas, a fin de que éste pueda comprobar el estado de los caminos utilizados.

Para ello tendrán que constituir la fianza establecida, cuyo importe les será indicado.

Los caminos no podrán dejarse en malas condiciones. Si esto sucediera, se les dará un plazo de quince días para arreglarlos. En caso contrario, los reparará el Ayuntamiento, a cargo de los propietarios del aprovechamiento.

En general, no podrá transportarse madera con tiempo lluvioso, salvo que se le conceda una autorización expresa para ello.


3º) Comunicarles que la finca figura como comunal en el catastro municipal, por lo que este acuerdo no supone pronunciamiento alguno sobre la propiedad de la misma.

5 - APROVECHAMIENTOS FORESTALES SOLICITADOS POR TRANSPORTES ARBELAIZ ELICEGUI S.L.

Examinadas las instancias presentadas con fecha 8 de abril de 2019 (entrada nº 1093 en el Registro General del Ayuntamiento), el Pleno acuerda por unanimidad:

1º) Tramitar ante el Servicio de Gestión Forestal del Gobierno de Navarra las solicitudes formuladas por Transportes Arbelaiz Elicegui S.L. para realizar las siguientes matarrasas de pino insignis, en los parajes que se indican:

• Olazarreta, con una superficie de corta de 75.573 m². Corresponde a las subparcelas AB de la parcela 50 del polígono 6 del catastro, (Referencia del aprovechamiento:



(Aprobetxamenduaren erreferentzia Oihapart/2019/15).
Oihapart/2019/15).

• Intsinis pinuren matarrasa, Basaunzulo parajearen. Moztu behar den azalera 18.600 m² –koa da. Katastroko 6. poligonoko 29 partzelako A azpipartzelari dagokio (Aprobetxamenduaren erreferentzia Oihapart/2019/16).

• Intsinis pinuren matarrasa, Olazarra parajearen. Moztu behar den azalera 71.172 m² –koa da. Katastroko 6. poligonoko 50 partzelako AB azpipartzelari dagokio (Aprobetxamenduaren erreferentzia Oihapart/2019/17).

• Intsinis pinuren matarrasa, Olazarkoerreka parajearen. Moztu behar den azalera 80.520 m² –koa da. Katastroko 6. poligonoko 50 partzelako AB azpipartzelari dagokio (Aprobetxamenduaren erreferentzia Oihapart/2019/18).

• Intsinis pinuren matarrasa, Agerregi parajearen. Moztu behar den azalera 112.728 m² –koa da. Katastroko 6. poligonoko 25 partzelako J azpipartzelari dagokio (Aprobetxamenduaren erreferentzia Oihapart/2019/19).

• Intsinis pinuren matarrasa, Agerregi parajearen. Moztu behar den azalera 47.225 m² –koa da. Katastroko 6. poligonoko 50 partzelako AE azpipartzelari dagokio (Aprobetxamenduaren erreferentzia Oihapart/2019/20).

• Basaunzulo, con una superficie de corta de 18.600 m². Corresponde a la subparcela A de la parcela 29 del polígono 6 del catastro, (Referencia del aprovechamiento: Oihapart/2019/16).

• Olazarra, con una superficie de corta de 71.172 m². Corresponde a las subparcelas AB de la parcela 50 del polígono 6 del catastro, (Referencia del aprovechamiento: Oihapart/2019/17).


• Olazarkoerreka, con una superficie de corta de 80.520 m². Corresponde a las subparcelas AB de la parcela 50 del polígono 6 del catastro, (Referencia del aprovechamiento: Oihapart/2019/18).

• Agerregi, con una superficie de corta de 112.728 m². Corresponde a la subparcela J de la parcela 25 del polígono 6 del catastro, (Referencia del aprovechamiento: Oihapart/2019/19).

• Agerregi, con una superficie de corta de 47.225 m². Corresponde a las subparcelas AE de la parcela 50 del polígono 6 del catastro, (Referencia del aprovechamiento: Oihapart/2019/20).

2.) Lanak hasi baino lehen horren berri eman beharko diote Udalari, eta baita aprobetxamendua amaitu baino lehen ere, hark egiaztatu ahal izateko nola gelditu diren erabili

2º) Con carácter previo al comienzo de las labores de saca, deberán comunicárselo al Ayuntamiento y también antes de finalizar las mismas, a fin de que éste pueda comprobar el



diren bideak.

Halaber, ezarritako fidantza jarri beharko dute, eta horren zenbatekoa jakinaraziko zaie.

Bideak ezin izanen dira egoera txarrean utzi. Hori gertatuz gero, hamabortz eguneko epea emanen zaie haiek konpontzeko. Bertzela, Udalak berak moldatuko ditu, aprobetxamendua egin duten jabeen kontura.

Orokorrean, eguraldi euritsuarekin ezin izanen da egurrik garraiatu, baldin eta horretarako baimen espresa ematen ez bazaio.

3.) Eskatzaileei jakinaraztea, finkak komunal ageri direla udal katastroan, eta, ondorioz, erabaki honek ez duela deus adierazten lur-eremuaren jabetzari buruz.

6 - JUAN CARLOS APEZTEGUIA OCHOTECOK ESKATUTAKO OIHAN APROBETXAMENDUA

Eskatzailearekin duen ahaidetasun erlazioa dela dela, gai-zerrendako puntu hau eztabaidatzen eta bozkatzen den bitartean, Esteban Echeveste zinegotzi jauna saio-aretotik irteten da.

2019ko apirilaren 26an (920. sarrera Udaleko Erregistro Orokorrean) aurkezturiko eskaera aztertuta, Osoko Bilkurak honako hau erabaki du aho batez:

1.) Nafarroako Gobernuko Oihanaren Kudeaketa Zerbitzuaren aitzinean tramitatzea Juan Carlos Apezteguiá Ochoteco jaunak eginiko eskaerak, honako aprobetxamendu haiek egiteko:

estado de los caminos utilizados.

Para ello tendrán que constituir la fianza establecida, cuyo importe les será indicado.

Los caminos no podrán dejarse en malas condiciones. Si esto sucediera, se les dará un plazo de quince días para arreglarlos. En caso contrario, los reparará el Ayuntamiento, a cargo de los propietarios del aprovechamiento.

En general, no podrá transportarse madera con tiempo lluvioso, salvo que se le conceda una autorización expresa para ello.


3º) Comunicarles que la finca figura como comunal en el catastro municipal, por lo que este acuerdo no supone pronunciamiento alguno sobre la propiedad de la misma.

6- APROVECHAMIENTOS FORESTALES SOLICITADOS POR JUAN CARLOS APEZTEGUIA OCHOTECO

El concejal don Esteban Echeveste indica que, dada su relación de parentesco con el peticionario, debe ausentarse del Salón de Sesiones durante este punto del orden del día y se dirige a la salida.

Examinadas las instancias presentadas con fecha 26 de marzo de 2019 (entrada nº 920 en el Registro General del Ayuntamiento), el Pleno acuerda por unanimidad:

1º) Tramitar ante el Servicio de Gestión Forestal del Gobierno de Navarra las solicitudes formuladas por don Juan Carlos Apezteguiá Ochoteco, para realizar las siguientes matarrasas de pino insignis, en los parajes que se indican:



• Intsinis pinuren matarrasa, Miaka parajea. Moztu behar den azalera 7.500m²-koa da. Katastroko 1. poligonoko 234 partzelako K azpipartzelari dagokio (Aprobetxamenduaren erreferentzia Oihapart/2019/13).

• Intsinis pinuren matarrasa, Amargun parajea. Moztu behar den azalera 22.000 m²-koa da. Katastroko 1. poligonoko 472 partzelako H azpipartzelari dagokio (Aprobetxamenduaren erreferentzia Oihapart/2019/12).

2.) Lanak hasi baino lehen horren berri eman beharko dio Udalari, eta baita aprobetxamendua amaitu baino lehen ere, hark egiaztatu ahal izateko nola gelditu diren erabili diren bideak.

Halaber, ezarritako fidantza jarri beharko du, eta horren zenbatekoa jakinaraziko zaio.

Bideak ezin izanen dira egoera txarrean utzi. Hori gertatuz gero, hamabortz eguneko epea emanen zaio haiek konpontzeko. Bertzela, Udalak berak moldatuko ditu, aprobetxamendua egin duen jabearen kontura.

Orokorrean, eguraldi euritsuarekin ezin izanen da egurrik garraiatu, baldin eta horretarako baimen espresa ematen ez bazaio.

3.) Eskatzaileari jakinaraztea, finkak komunal ageri direla udal katastroan, eta, ondorioz, erabaki honek ez duela deus adierazten lur-eremuaren jabetzari buruz.

• Miaka, con una superficie de corta de 7.500 m². Corresponde a la subparcela K de la parcela 234 del polígono 1 del catastro, (Referencia del aprovechamiento: Oihapart/2019/13).

• Amargun, con una superficie de corta de 22.000 m². Corresponde a la subparcela H de la parcela 472 del polígono 1 del catastro, (Referencia del aprovechamiento: Oihapart/2019/12).

2º) Con carácter previo al comienzo de las labores de saca, deberá comunicárselo al Ayuntamiento y también antes de finalizar las mismas, a fin de que éste pueda comprobar el estado de los caminos utilizados.

Para ello tendrá que constituir la fianza establecida, cuyo importe les será indicado.

Los caminos no podrán dejarse en malas condiciones. Si esto sucediera, se les dará un plazo de quince días para arreglarlos. En caso contrario, los reparará el Ayuntamiento, a cargo de los propietarios del aprovechamiento.

En general, no podrá transportarse madera con tiempo lluvioso, salvo que se le conceda una autorización expresa para ello.

3º) Comunicarle que la finca figura como comunal en el catastro municipal, por lo que este acuerdo no supone pronunciamiento alguno sobre la propiedad de la misma.

7 - ALKATETZAREN EBAZPENEN
BERRILEMATEA

7 - CONOCIMIENTO DE LAS
RESOLUCIONES DE LA ALCALDÍA

Zinegotzi guziei pasatu zaie, posta elektronikoz, azken osoko bilkuratik gaur arte Alkatetzak emaniko ebazpenen zerrenda. Ez dutenei, aipatu zerrenda horren paperean inprimaturiko kopia bana utzi zaie, bakoitzari dagokion erretiluan.

Ondoren, eta Toki Erakundeen Antolamendu, Funtzionamendu eta Araubide Juridikoari buruzko Erregelamenduaren 91.4 artikulua xedatutakoaren arabera, alkate jaunak galdetu du ea talde politikoren batek premiazko arrazoiak direla-eta Udalbatzak eztabaidatzea nahi duen aferarik ote duen, deialdiarekin batera zihon gai-zerrendan ez zegoena eta "eskari-galderak".

Ez da inolako gairik planteatu.

8 - OSOKO BILKURAKO KONTROL-JARDUERA. ESKARI-GALDERAK

Severiano Txoperena zinegotzi jaunak Udalak **transizio energetikoa eta aldaketa klimatikoari buruzko jardunaldira** joateko gonbita jaso ote zuen galdetzen du, Bertizen martxoaren 25ean ospatu zena, Lesakako ordezkariak joan ez zelarik.

Alkate jaunak ez duela oroitzen erantzuten du.

Aipaturiko eguneko ilunabarreko zortziak eta hamar minutu direnean, eta, eztabaidatzeko gai gehiago ez dagoenez, alkate jaunak akabatutzat eman du bilera. Nik, idazkariak, egiaztatu egiten dut.

Se ha pasado a todos los concejales, mediante correo electrónico, la relación de las resoluciones adoptadas por la Alcaldía desde la última sesión hasta el día de hoy. A los que no lo tienen, se les deja una copia impresa en papel de la citada lista, en su respectiva bandeja.

Seguidamente y conforme a lo establecido por el artículo 91.4 del Reglamento de Organización, Funcionamiento y Régimen Jurídico de las Corporaciones Locales, el señor alcalde pregunta si algún grupo político desea someter a la consideración del Pleno, por razones de urgencia, algún asunto no comprendido en el orden del día que acompañaba a la convocatoria y que no tenga cabida en el punto de ruegos y preguntas.

No se plantea cuestión alguna.,

8 - ACTIVIDAD DE CONTROL DEL PLENO. RUEGOS Y PREGUNTAS.

El concejal don Severiano Txoperena pregunta si el Ayuntamiento recibió la invitación para acudir a una jornada sobre la **transición energética y cambio climático**, que se celebró en Bertiz el día 25 de marzo y a la que no acudió ningún representante de Lesaka.

El señor alcalde responde que no lo recuerda.

Siendo las veinte horas y diez minutos del día de la fecha y no habiendo más asuntos que tratar, el señor alcalde da por finalizada la sesión. De todo ello yo, como secretario, certifico.

10